

# Forum ARPEA- Revitalisation



10 juin 2015



## Planification revitalisations Genève

Alexandre Wisard

Direction Générale de l'Eau – Service de renaturation des cours d'eau



# Genève et ses cours d'eau

337 km de cours d'eau

4 programmes de renaturation déjà réalisés (1997-2014) -> 30 km

- Haute-Seymaz
- Aire
- Versoix



Projets mixtes

- Revitalisation
- Protection contre les inondations
- Espaces publics

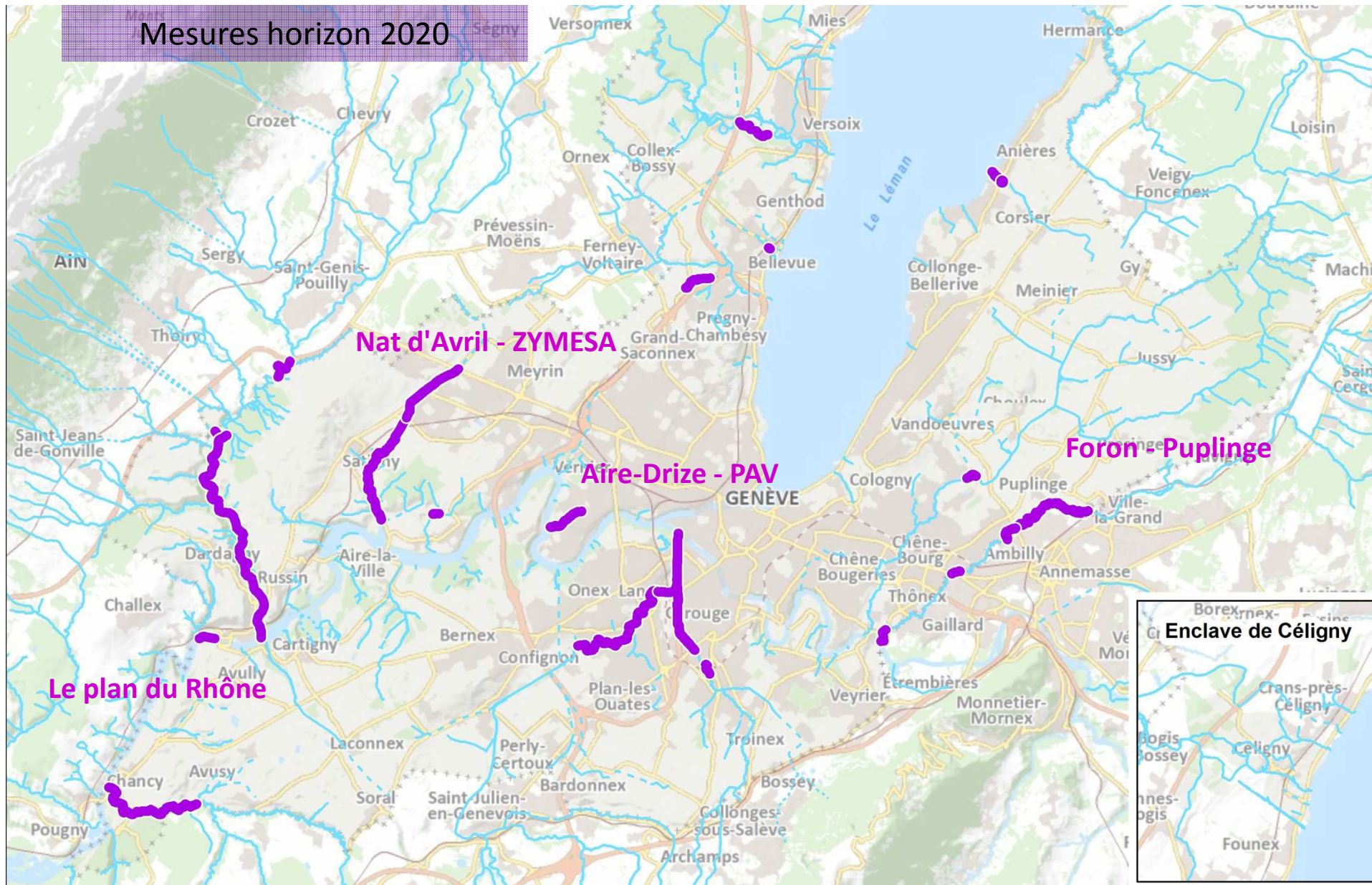


# Planification

- Bénéfice pour la nature et le paysage selon critères OFEV
  - Cohérence avec planification cantonale
- ➔ **Priorité : revitalisations en zone urbaine**

Priorité	Horizon	Description
Court terme	5 ans	Mesures déjà planifiée au niveau cantonal (5 <sup>ème</sup> programme) avec un objectif de réalisation à 2020 ou requérant un investissement cantonal prioritaire d'ici 2020 pour garantir leur concrétisation.
Moyen terme	10 ans	Mesures incluses dans une planification cantonale (SPAGE) avec horizon de réalisation 2025 et souvent sous maîtrise d'œuvre communale.
Long terme	20 ans	Mesures mises en œuvre en fonction des opportunités foncières et des plans d'aménagement du territoire.

# Mesures horizon 2020





# Remise à ciel ouvert de l'Aire et de la Drize dans le quartier du PAV

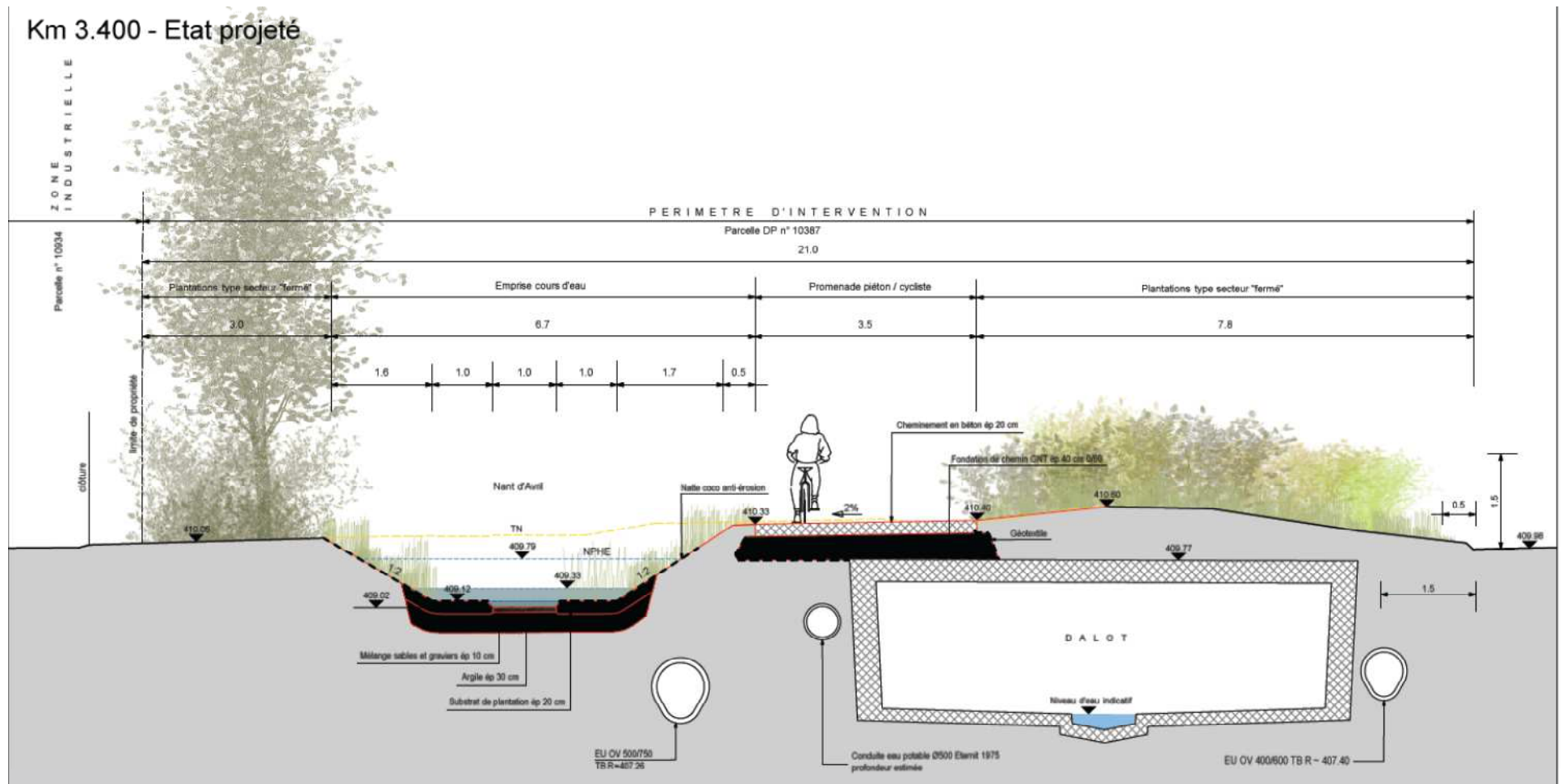
Rivière et eaux pluviales au sein des nouveaux quartiers  
Quartier Acacias Bords de l'Arve - Principe d'aménagement et usages - DÉTAIL 5

59



# Nant d'Avril - ZYMESA

- Remise à ciel ouvert du Nant d'Avril
- Réaménagement d'un itinéraire cycliste et piéton

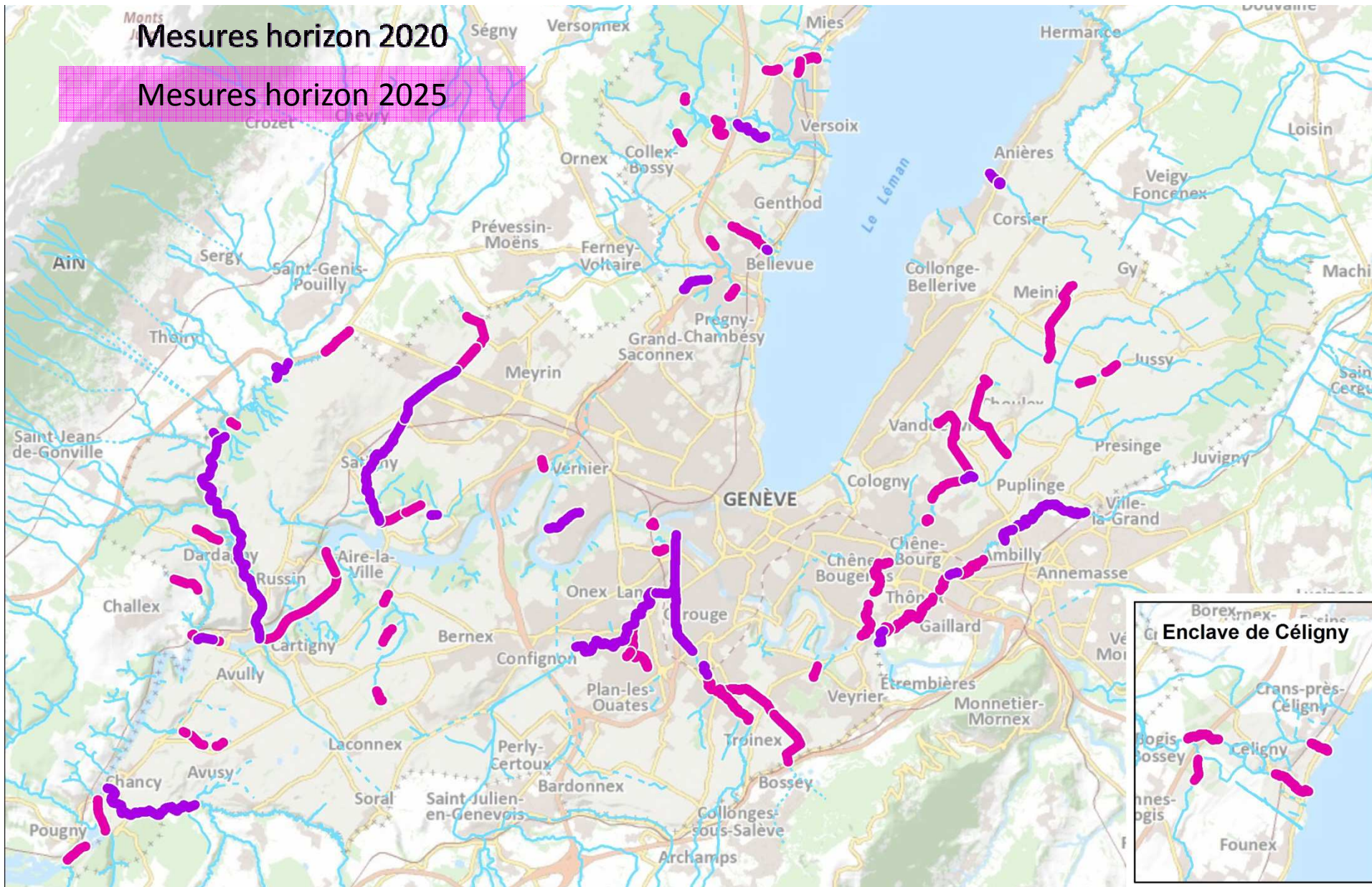






Mesures horizon 2020

Mesures horizon 2025

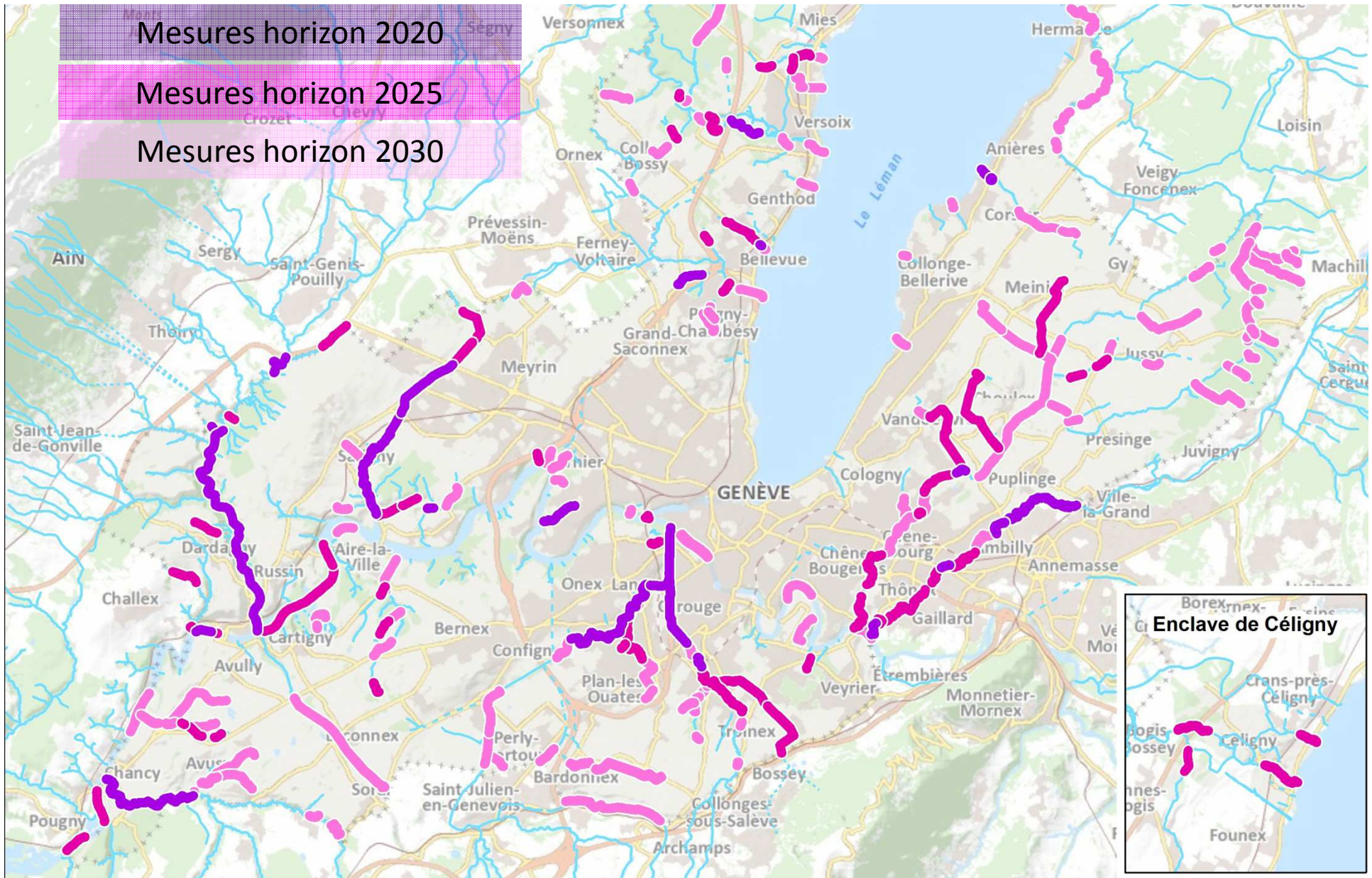


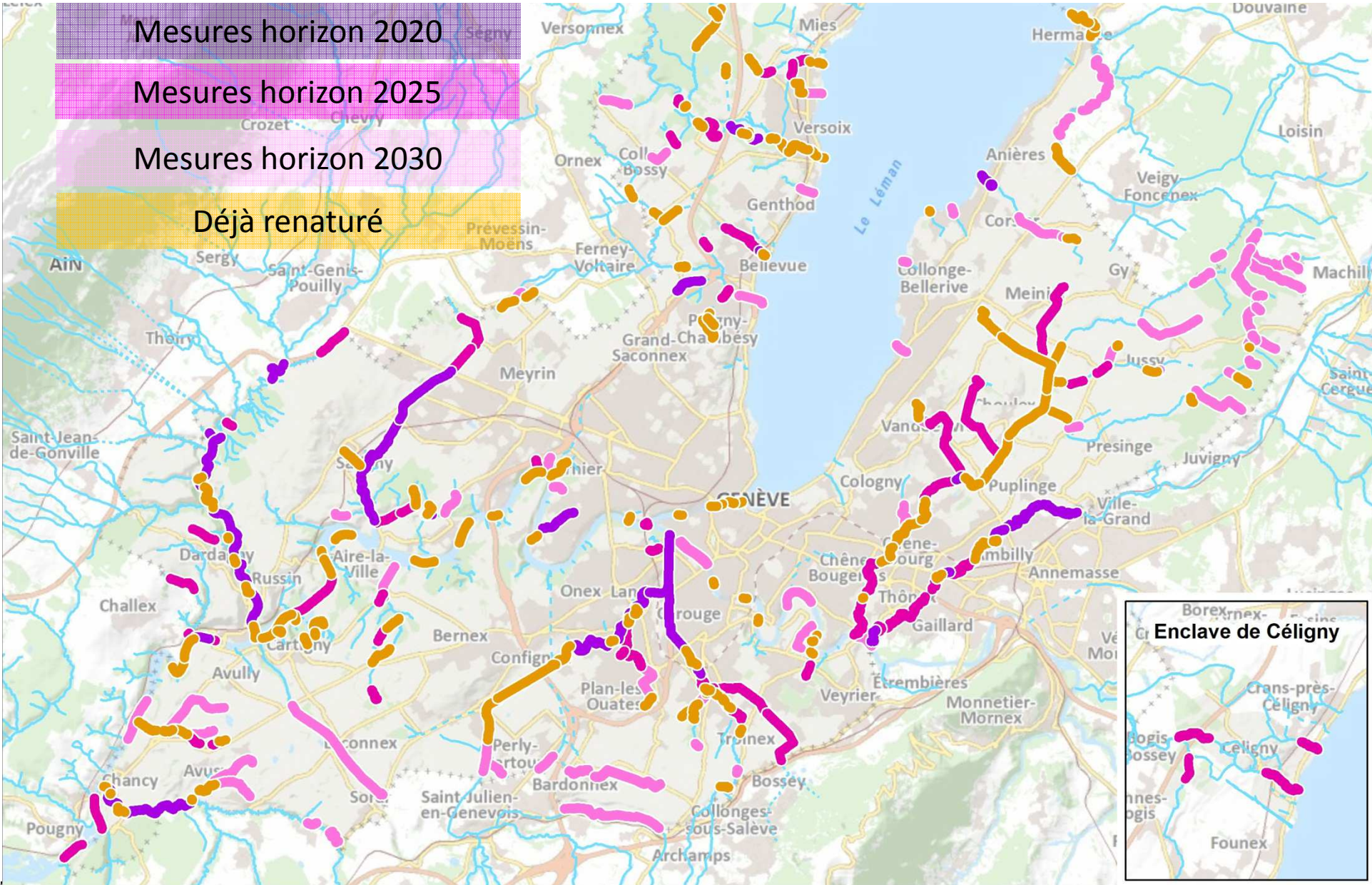
DÉPARTEMENT DE L'ENVIRONNEMENT  
DES TRANSPORTS ET DE L'AGRICULTURE

Mesures horizon 2020

Mesures horizon 2025

Mesures horizon 2030





# Revitalisations des rives du lac

## Planification intégrée dans SPAGE Rhône-Arve-Lac



Revitalisation de l'embouchure du Nant d'Aisy - 2015