



Schweizerische Eidgenossenschaft
Confédération suisse
Confederazione Svizzera
Confederaziun svizra

Département fédéral de l'économie,
de la formation et de la recherche DEFR
Office fédéral de l'agriculture OFAG

Attentes de l'agriculture et solutions aux conflits

Forum ARPEA

«Revitalisations et réservation de l'espace pour les cours d'eau:

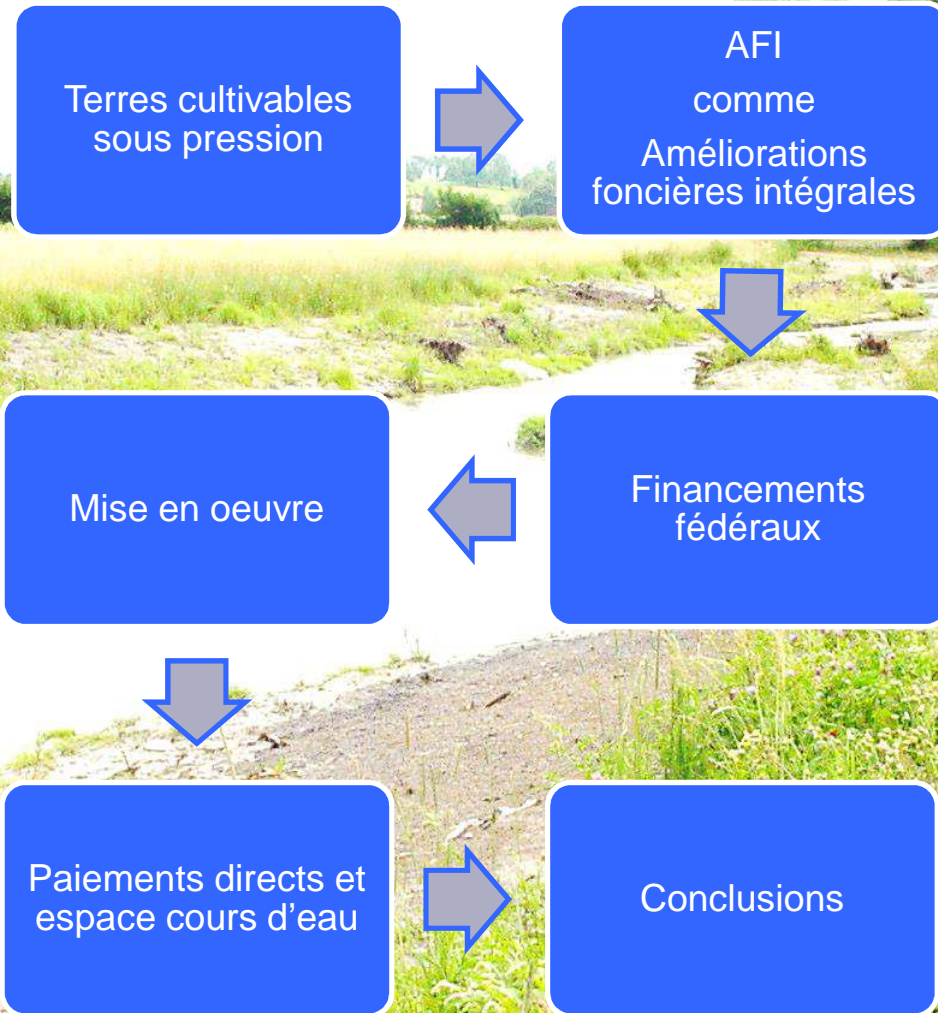
C'est maintenant!»

10 juin 2015

Jan Béguin, Secteur Améliorations foncières

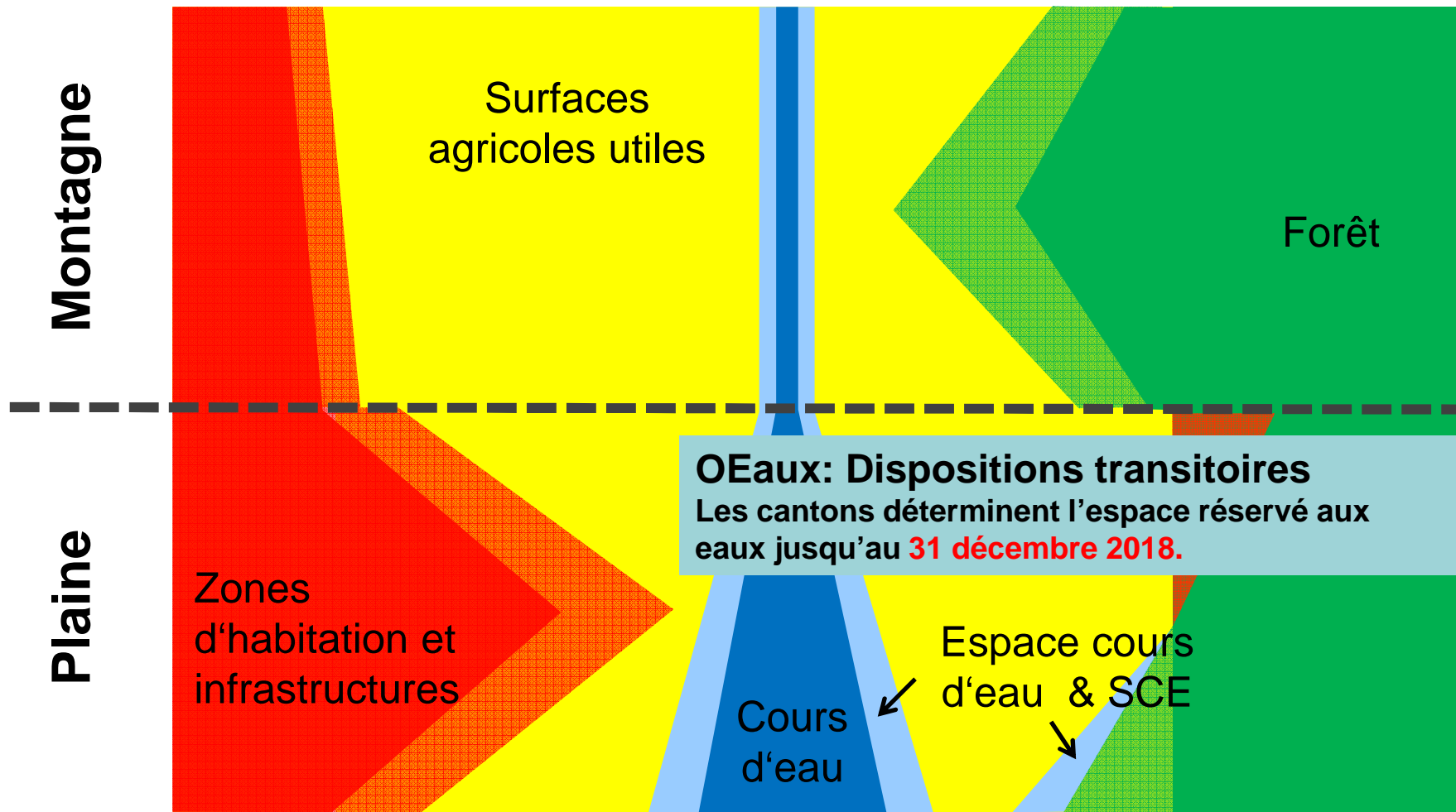
Office fédéral de l'agriculture OFAG


Contenu:





Terres cultivables sous pression !





Conflits avec l'agriculture :

- Espace réservé au cours d'eau → perte de production (production extensive)
- Revitalisation → perte irréversible de terres agricoles



Terres cultivables sous pression

Détermination de l'espace réservé aux eaux

Plan sectoriel des surfaces d'assolement SDA de la Confédération

(1992/2006) contingents de SDA

Plan directeur cantonal

Plan d'aménagement communal

Contraignant pour les cantons

Contraignant pour les autorités

Contraignant pour les propriétaires

Préoccupations/souhaits de l'agriculture:

- **Pesée des intérêts conséquente doit être effectuée (Deux intérêts d'importance nationale)**
- **Les surfaces d'assolement sont réellement compensées lors de revitalisations**
- **Les propriétaires sont consultés**



Point crucial pour les revitalisations: la maîtrise foncière

LEaux: Principe en cascade

Art. 68 Remembrement, expropriation et possession

- 1 *Si l'exécution de la présente loi l'exige et qu'une acquisition de gré à gré n'est pas possible, **les cantons peuvent ordonner des remembrements** (...)*
- 2 *La procédure d'expropriation ne devient applicable que s'il n'a pas été possible d'atteindre l'objectif visé au moyen d'une acquisition de gré à gré ou d'un remembrement.*

Acquisition de terrain:

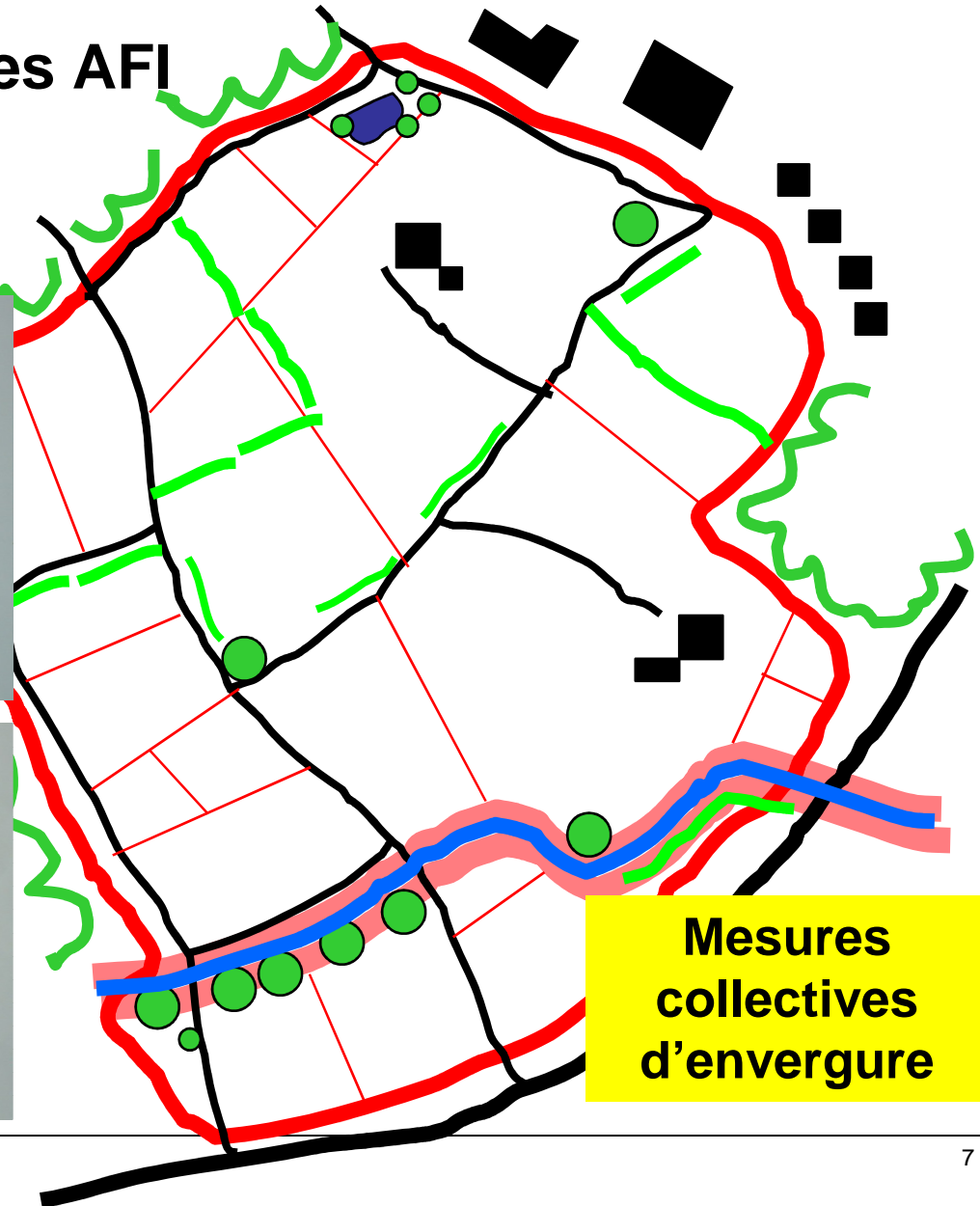
1. Acquisition de gré à gré
2. Remembrement
3. Expropriation



Ordonné par le canton



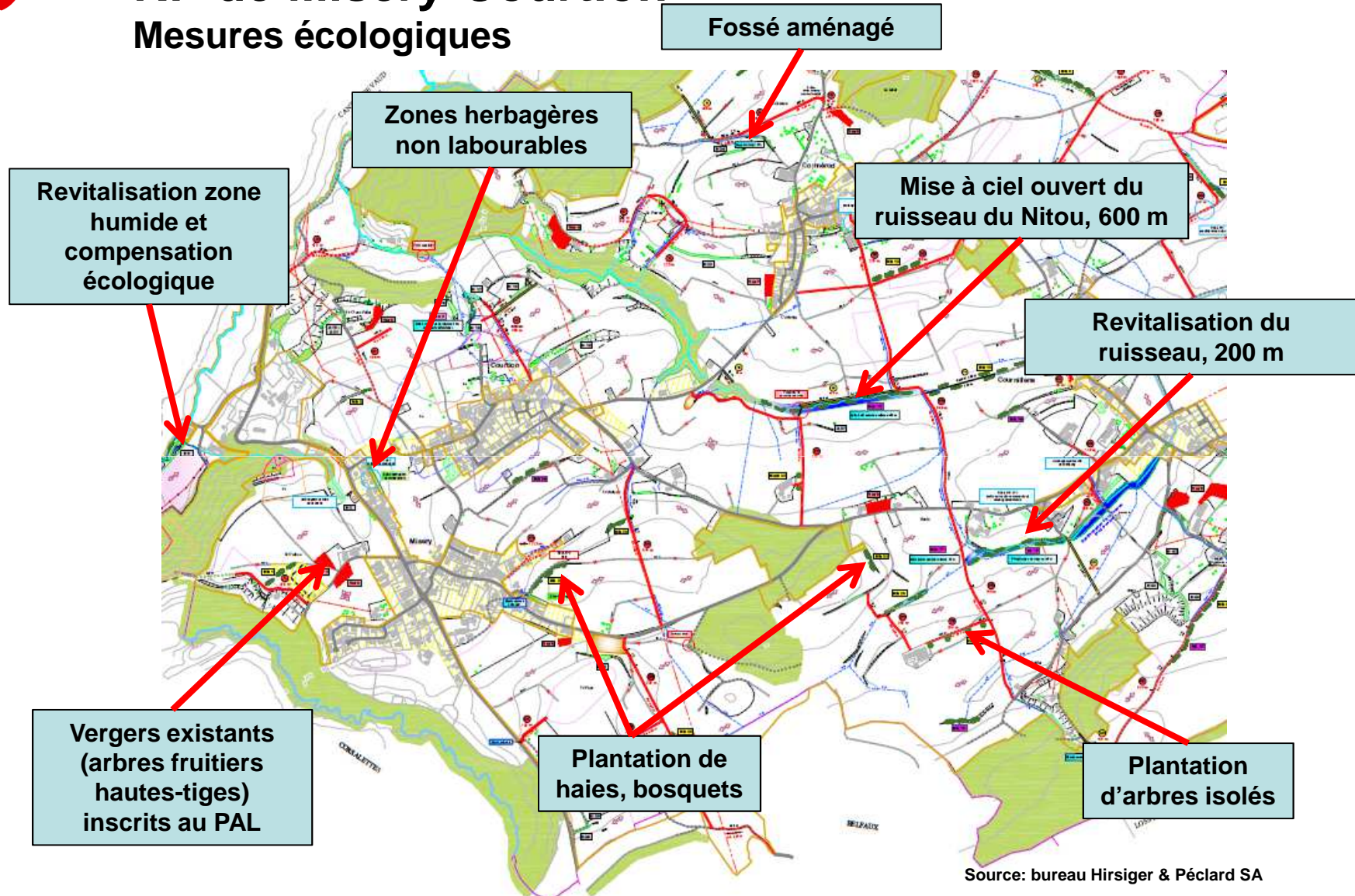
Les améliorations foncières intégrales AFI en tant qu'instrument d'envergure





RP de Misery-Courtion

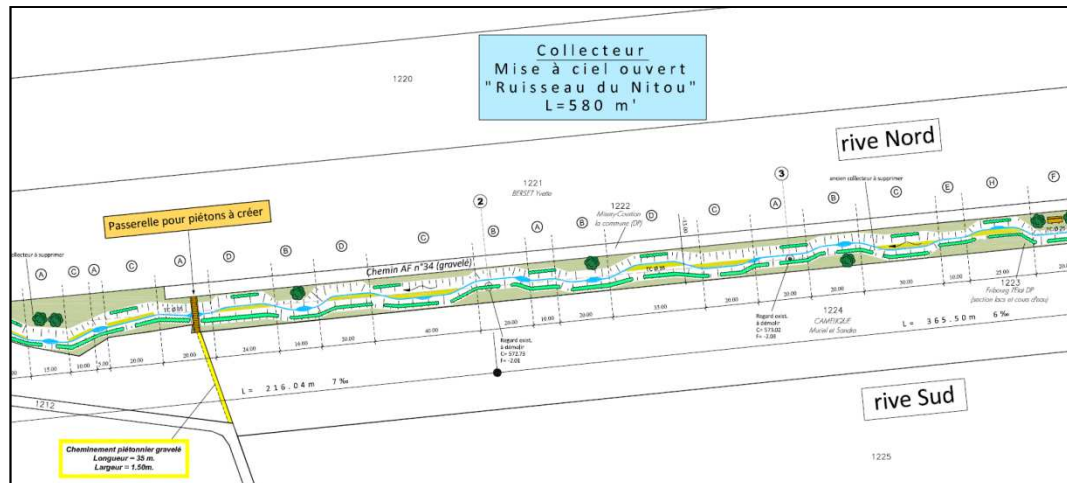
Mesures écologiques





RP de Misery-Courtion

Remise à ciel ouvert du Nitou



Source: bureau Hirsiger & Péclard SA





Financements fédéraux



OFEV

Conventions-programmes: cantons /Confédération

Période de programme 2012-2015 (automne 2011):

Planification stratégique de la revitalisation des cours d'eau

Période de programme 2016-2019 (automne 2015):

Planification stratégique effectivement élaborée



OFAG

Contributions Améliorations foncières

Co-financement cantons (AF) / Confédération (OFAG)

Paiements directs

Contributions à la biodiversité

Attention au 'recouplement'

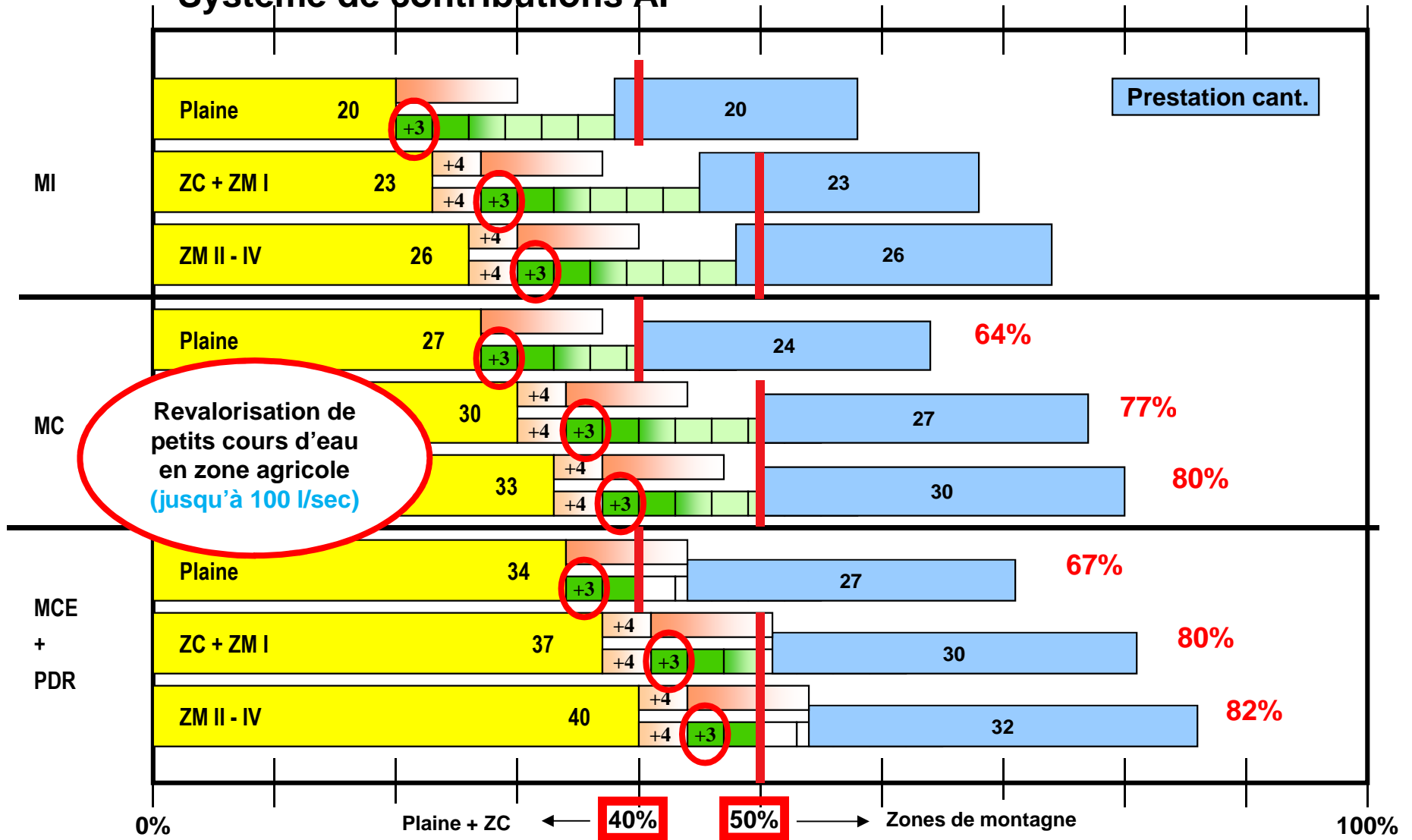
(art. 12 LSu)



Financements fédéraux

Système de contributions AF

■ Contrib. de base art. 16
■ Contrib. suppl., art.17, al. 1





Financements

Services cantonaux pour les améliorations foncières

suissemelio
Schweizerische Vereinigung für ländliche Entwicklung
Association suisse pour le développement rural
Associazione svizzera per lo sviluppo rurale
Associazion svizra per il svilup rural

Domaine protégé | Plan du site | Glossaire | Contact | Liens | de | fr | it |

Accueil | Actualité | Thèmes | Documentation | **Portrait**

Buts de l'association
Organsiation
Assemblée générales
Rapports annuelles
Contact
OFAG
AG
AI
AR
BL
BS
BE
FR
GE
GL
GR
JU
LU
NE
NW
OW
SH
SG
SO
SZ
TI
TG
UR
VD
VS
ZG
ZH

Contact

suissemelio

- Aurelio Casnaova
Président suissemelio
Amt für Landwirtschaft und
Geoinformation
Grabenstrasse 8
CH-7001 Chur
aurelio.casnaova@alg.gr.ch
- René Weber
Sekretär suissemelio
Bundesamt für
Landwirtschaft
3003 Bern
rene.weber@blw.admin.ch
- info@suissemelio.ch

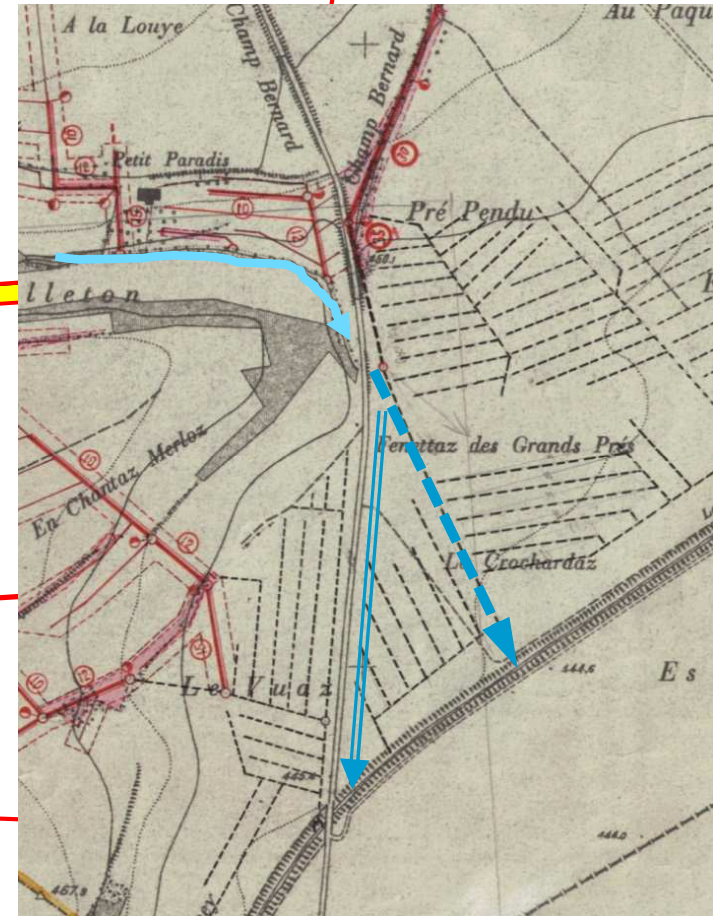
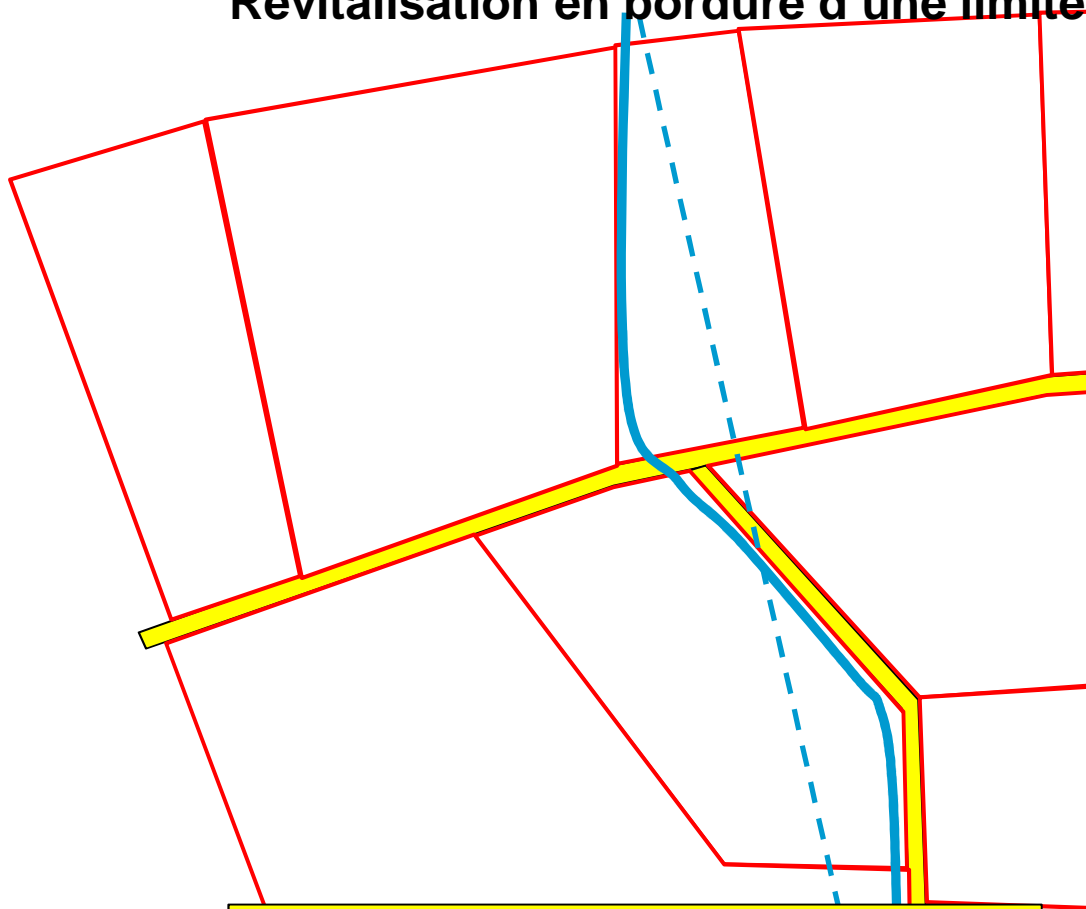
www.suissemelio.ch

©suissemelio 2010.



Mise en oeuvre des revitalisations

Revitalisation en bordure d'une limite



Préoccupations/souhaits de l'agriculture:

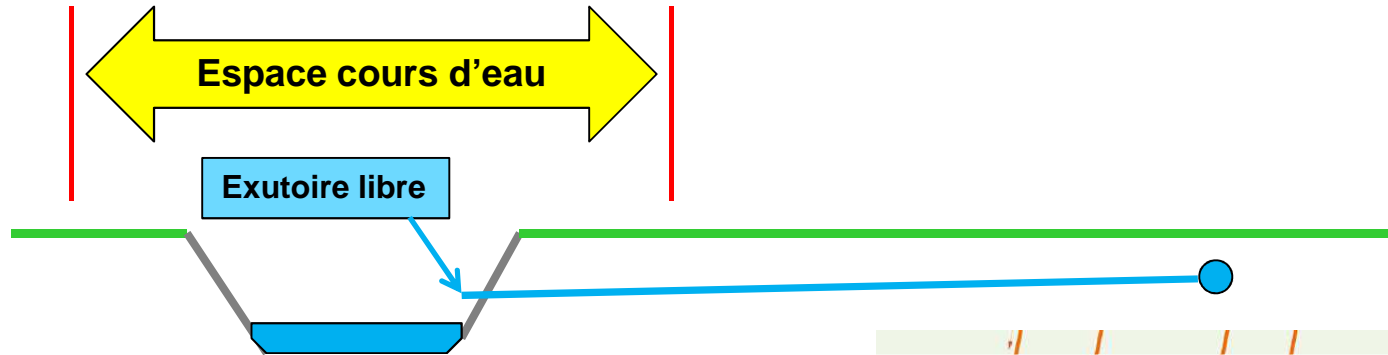
- Le tracé lors de remise à ciel ouvert suit les limites des parcelles



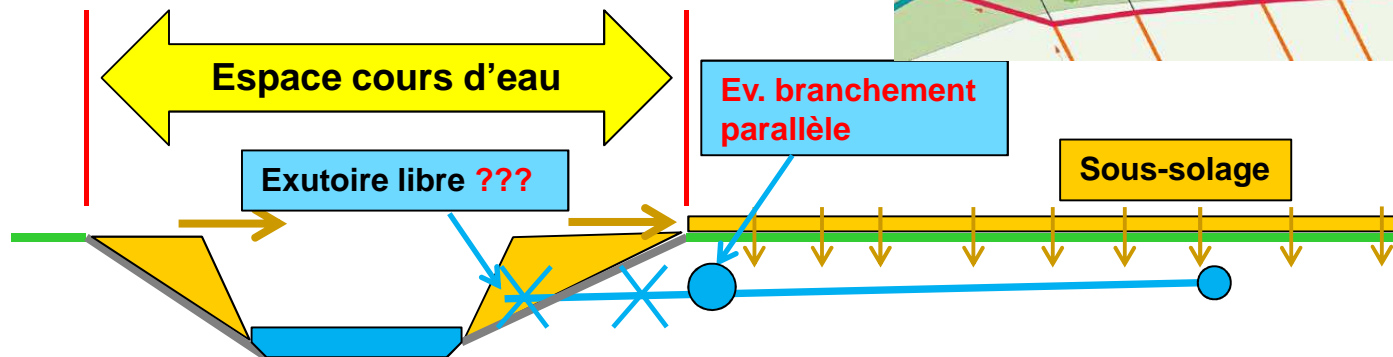
Mise en oeuvre des revitalisations

Exutoire, drainages et améliorations foncières

Avant revitalisation



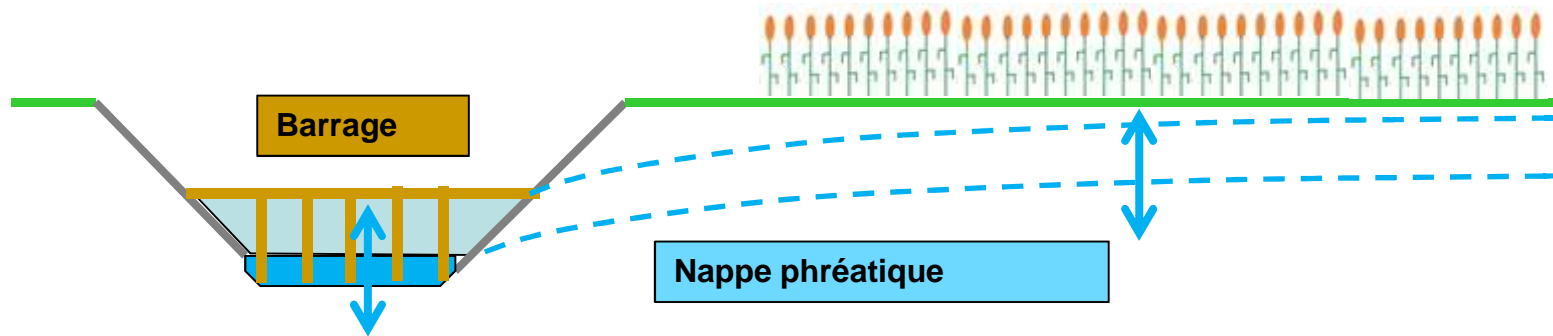
Après revitalisation





Mise en oeuvre des revitalisations

Nappe phréatique



Niveau de la nappe phréatique pour les cultures:

- Période de végétation
- Ensemencement, récolte

niveau **nappe phréatique** haut
niveau **nappe phréatique** bas

Préoccupations/souhaits de l'agriculture:

- Intégration d'un spécialiste des sols



Mise en oeuvre des revitalisations

Configuration des talus



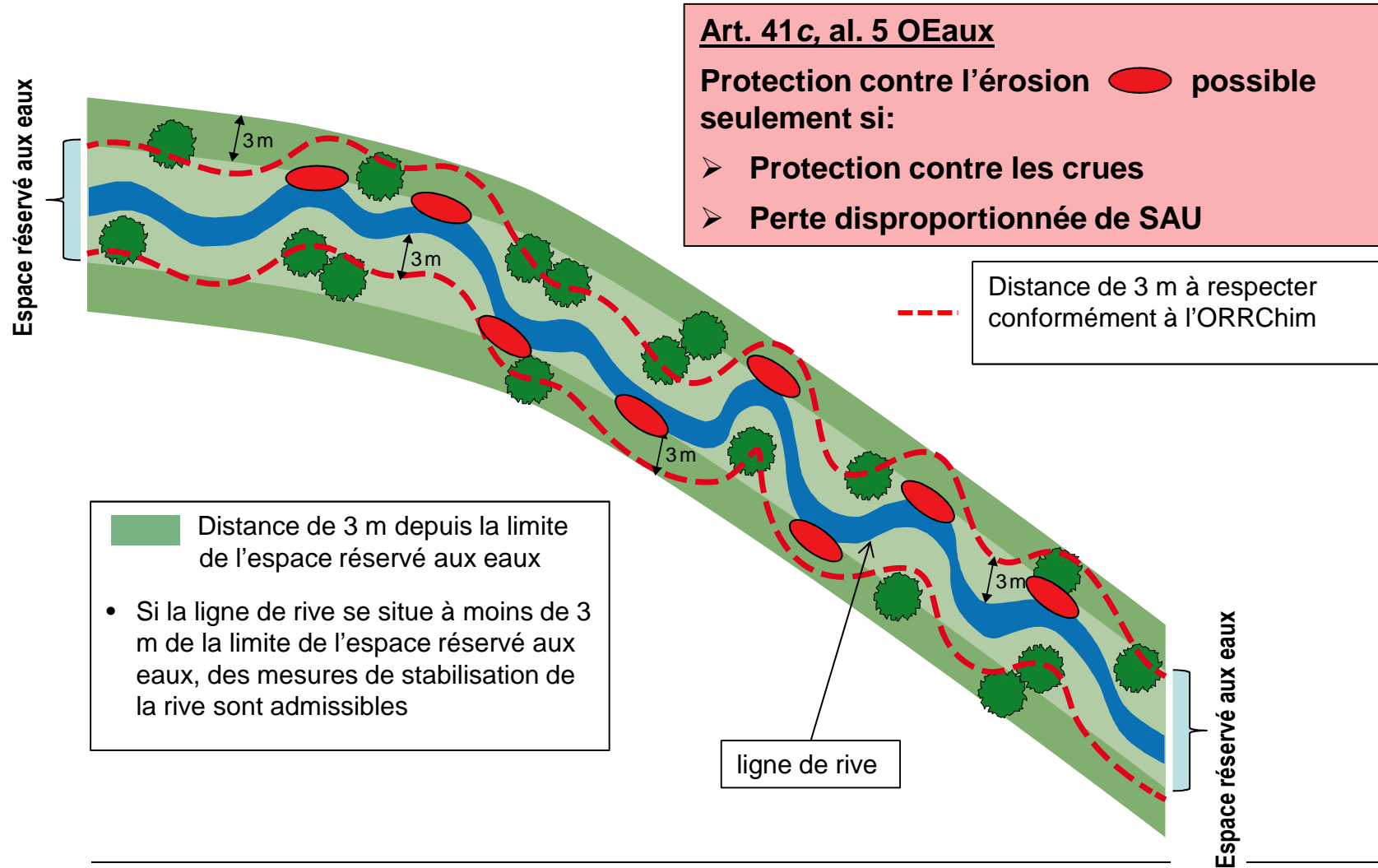
Berges facilement exploitables:

- Fauche à la machine
- Berges «plates»
- max. 1:2 ou 50 %
- Fauche alternative par tronçons



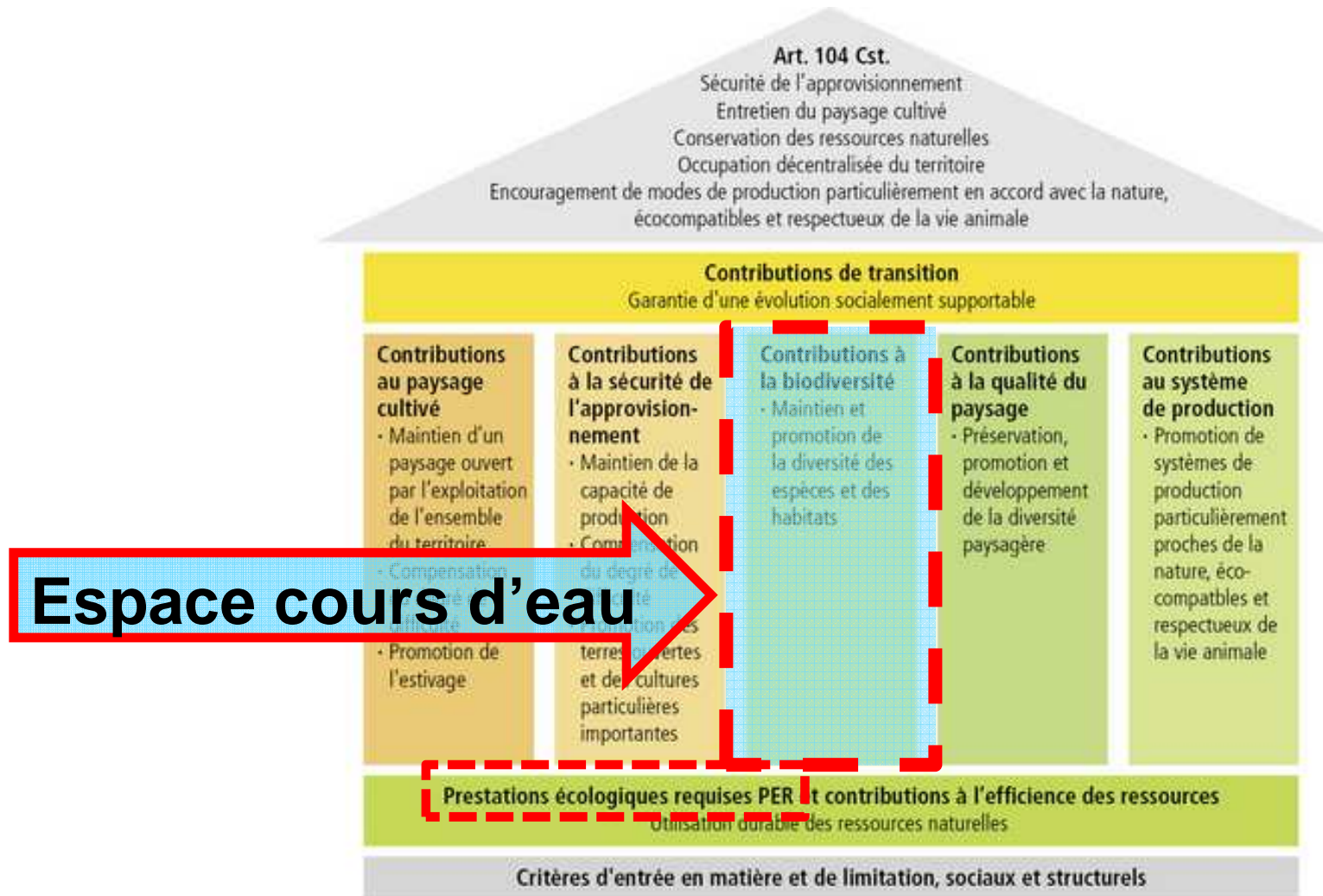
Mise en oeuvre des revitalisations

Protection contre l'érosion





Politique agricole 2014-2017





Paiements directs dans l'espace réservé aux eaux

Les «surfaces de compensation écologique SCE» sont remplacées par les «surfaces de promotion de la biodiversité SPB».

Sont possibles dans l'espace réservé aux cours d'eau:
(Art. 41c OEaux)

- Surfaces à litière*
- Haies, bosquets champêtres et berges boisées
- Prairie extensive, pâturage extensif ou pâturage boisé*
- Prairie riveraine d'un cours d'eau*

Pas d'engrais

Pas de PPS

Pas de labour

* y compris petites structures non productives jusqu'à 20% de la surface

Contributions depuis 2014

• Prairie extensive	1500 fr./ha
• Surface à litière	2000 fr./ha
• Prairie riveraine d'un cours d'eau	450 fr./ha
• Haies, bosquets champêtres et berges boisées	3000 fr./ha
• Qualité: p. ex. haie	+2000 fr./ha
• Mise en réseau: p. ex. prairie extensive	+1000 fr./ha

Région de plaine



Conclusion

L'agriculture a des attentes...

- **Protection et compensation des surfaces d'assolement SDA**
- **Planification et réalisation en partenariat avec les propriétaires fonciers**
- **Prise en compte de conséquences diverses lors de la mise en oeuvre**
- **Planifications aussi avec un spécialiste des sols/conseiller agricole**

... mais apporte aussi des solutions...

- **Les AFI comme outils d'aide à la maîtrise foncière!**
- **Participations aux mesures d'entretien (indemnités)**

... si elle est considérée / intégrée suffisamment tôt !

Merci de votre attention
Votre produit agricole suisse



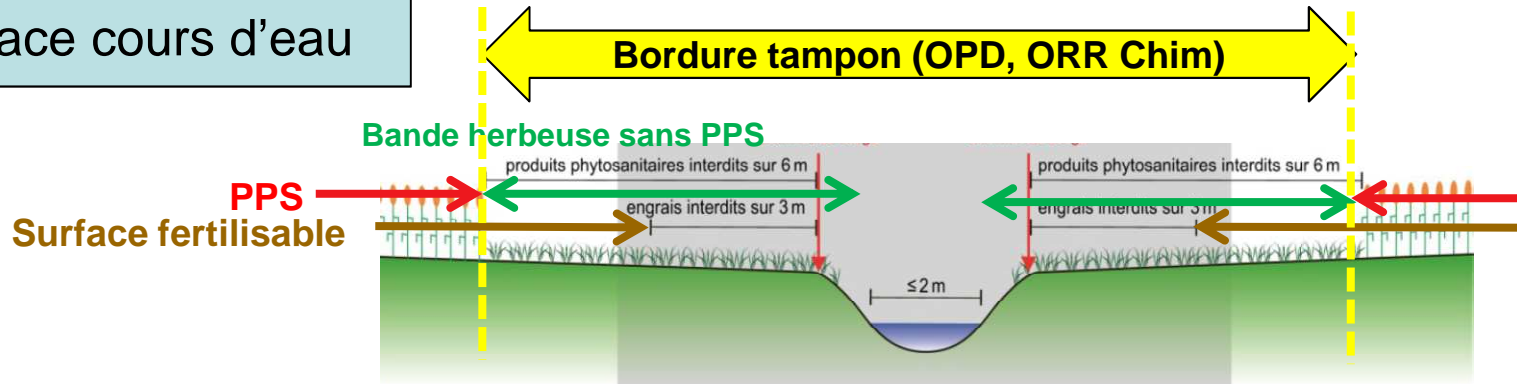
Suisse. Naturellement.



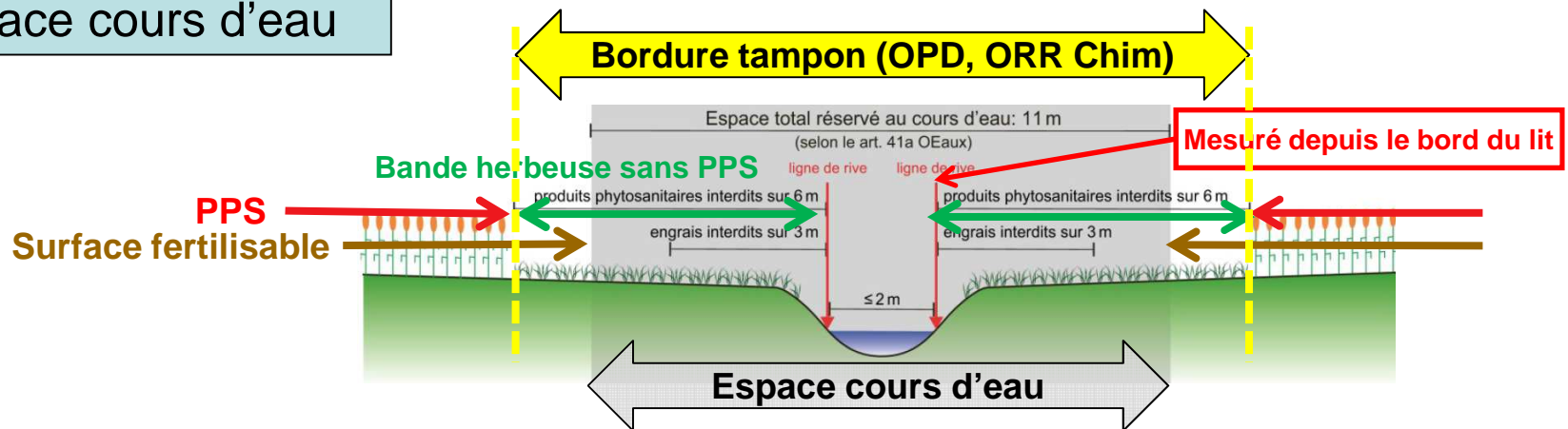
5. Exploitation et entretien

Bordures tampons pour les petits cours d'eau

Avant délimitation de l'espace cours d'eau



Après délimitation de l'espace cours d'eau

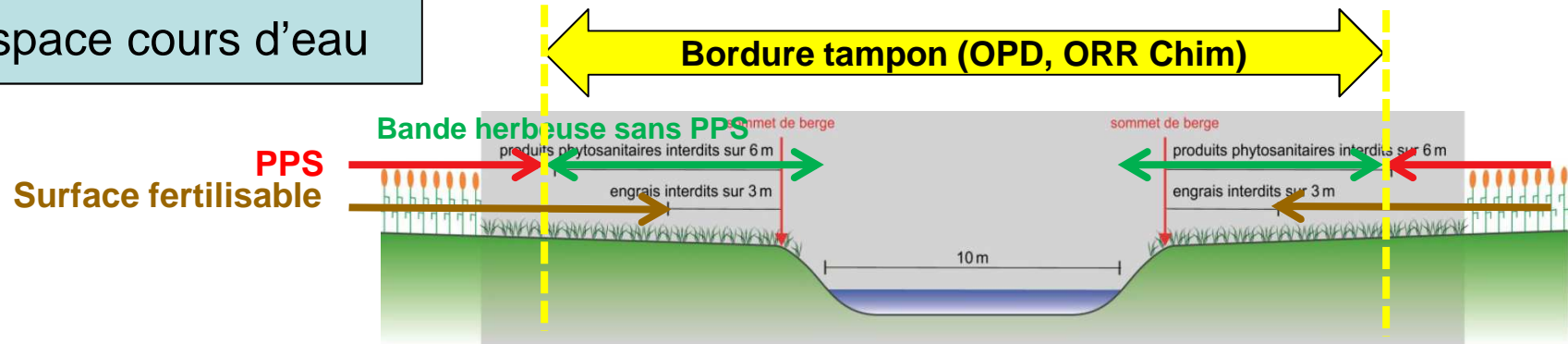




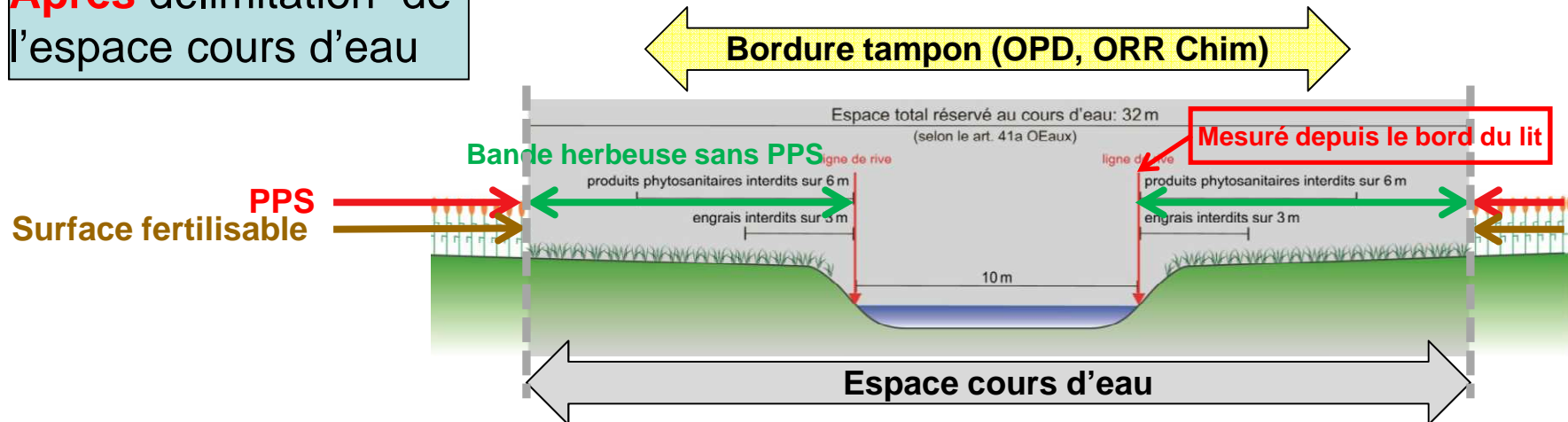
5. Exploitation et entretien

Bordures tampons pour les cours d'eau moyens

Avant délimitation de l'espace cours d'eau



Après délimitation de l'espace cours d'eau

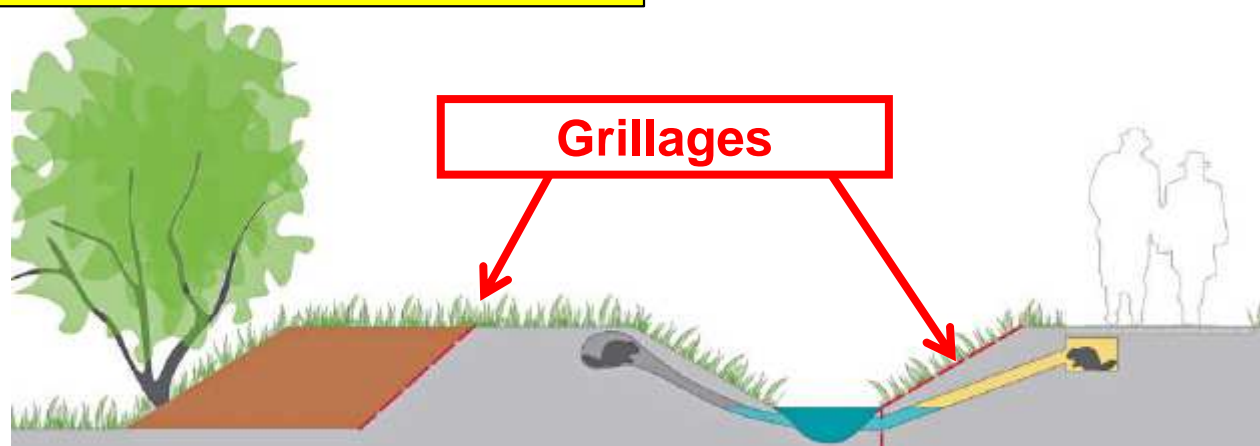




3. Mise en oeuvre des revitalisations

Problèmes liés aux castors:

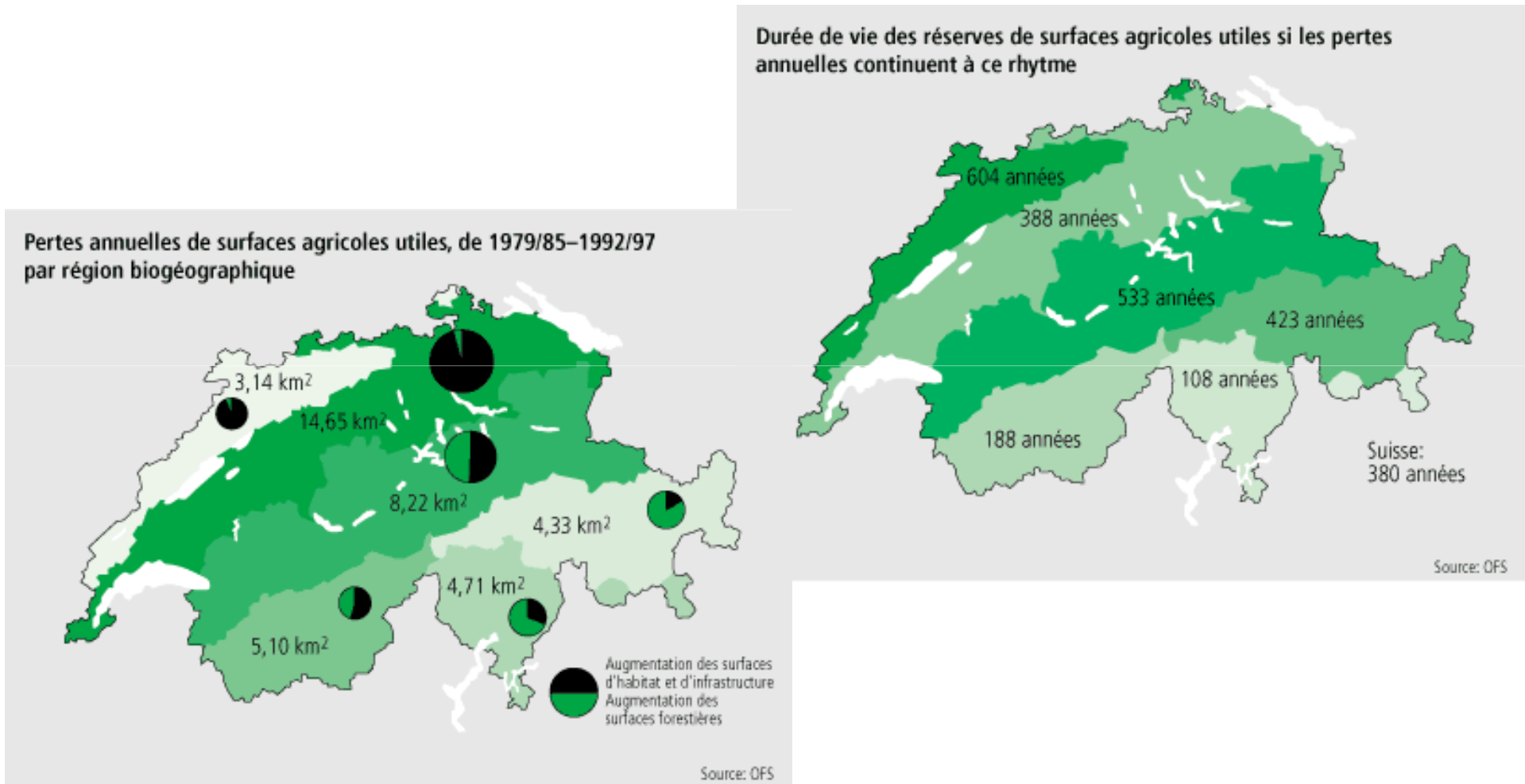
- Plus d'espace, moins de conflits**
- **Berge de gauche:**
 - **Espace suffisant mais limité**
 - **Berge de droite:**
 - **Protection du chemin**



Source:
Guide pratique castor, OFEV



Terres cultivables sous pression !





2. Acquisition du terrain:

LDFR: loi fédérale sur le droit foncier rural

Art. 61: Principe

¹ Celui qui entend acquérir une entreprise ou un immeuble agricole doit obtenir une autorisation.

Art. 62: Exceptions

N'a pas besoin d'être autorisée l'acquisition faite:

...

h. Par le canton ou la commune à des fins de protection contre les crues, de revitalisation des eaux, de construction de bassins de compensation ou d'accumulation et de pompage dans le cas de centrales hydroélectriques, ainsi qu'à des fins de emploi

